



Programma escursionistico interassociativo 2005

BOSCHI E UOMINI IN VAL CHIARINO

Escursione storico naturalistica – Parco Nazionale del Gran Sasso e Monti della Laga

3 Aprile 2005 - Quota: 16,50 euro

Partenze:

S. Benedetto del T. (via De Gasperi) ore 7,00

Mosciano S. A. (uscita A14) ore 7,30

Teramo (P.zza S. Francesco) ore 7,50

Descrizione sintetica del percorso

La Val Chiarino, coperta da una foresta tra le più estese e diversificate del PNGSL, annovera numerosi esemplari di olmo montano e di faggi secolari inframmezzati da radure e pascoli. Il bosco si presenta in ogni stagione ricco di funghi e di frutti di bosco ed è attraversato da numerosi ruscelli che si riversano nel lago di Provvidenza.

Tutta la fauna del Parco è qui presente e ultimamente, frutto di operazioni di reintroduzione, anche il Cervo comincia a lasciare le sue tracce.

L'opera millenaria dell'uomo è visibile nel grandioso sistema di stazzi e masserie ancora oggi utilizzate da pastori che conducono le loro greggi sui pascoli d'altitudine.

Lungo il percorso sono in via di restauro numerose testimonianze architettoniche e storiche costituite da ruderi secolari appartenuti in passato alla famiglia Cappelli, compreso un mulino che permetteva l'estrazione dell'olio dai semi di faggio.

Percorso:

Croce Abbio (SS80 – 1250 m)

Ruderi Forestali (1500 m)

Rifugio Fioretti (1500 m)


Lago di Provvidenza (1060 m)

Dislivello in salita: 300 m

Dislivello in discesa: 500 m

Sviluppo: 18 Km

Tempo percorrenza: 9 ore



Percorso alternativo A/R:

Lago di Provvidenza (1060 m)

Mulino Cappelli (1300 m)

Dislivello in salita: 240 m

Dislivello in discesa: 240 m

Sviluppo: 10 Km

Tempo percorrenza: 5 ore

L'ULTIMO GHIACCIAIO DELL'APPENNINO

Escursione geomorfologica – Parco Nazionale del Gran Sasso e Monti della Laga

10 Luglio 2005 - Quota: 16,50 euro

Partenze:

S. Benedetto del T. (via De Gasperi) ore 7,00

Mosciano S. A. (uscita A14) ore 7,30

Teramo (P.zza S. Francesco) ore 7,50

Piazzale Amorocchi, 7 - 64047 Prati Di Tivo (TE)

Descrizione sintetica del percorso

La più classica delle traversate del Gran Sasso viene riproposta

con un occhio diverso, attento alle trasformazioni più o meno lente che la montagna subisce per effetto degli agenti esogeni ed endogeni che agiscono sulla crosta terrestre ed alle trasformazioni climatiche sempre più rapide, anche a causa delle attività umane.

Il percorso, dall'Albergo di Campo Imperatore ai Prati di Tivo passando per la Conca degli Invalidi ed il Ghiacciaio del Calderone, permette di osservare i molteplici fenomeni geomorfologici che hanno agito e ancora agiscono sul Gran Sasso: carsismo, glacialismo, acque superfi ciali selvagge o incanalate; il tutto alla luce della particolare conformazione geologica del "Gigante di pietra", spiegato direttamente da uno dei massimi conoscitori della geologia del Gran Sasso.

Percorso:

Albergo di Campo Imperatore (2130 m)


Sella di M. Aquila (2334 m)

Conca degli Invalidi (2600 m)

Vetta Occidentale (facolt., 2912 m)

Ghiacciaio del Calderone (2700 m ca.)

Rifugio Franchetti (2435 m)



Madonnina (2010 m)
Prati di Tivo (1450 m)
Dislivello in salita: 600 m
+ 200 m per la vetta
Dislivello in discesa: 700 m
fi no alla Madonnina, 1250 m
ai Prati di Tivo
(+ 200 m dalla vetta)
Sviluppo: 12 km
(8 km fi no alla Madonnina)
Tempo percorrenza: 6-7 ore

I PANORAMI DELLA LAGA

Escursione panoramica-naturalistica Parco Nazionale del Gran Sasso e Monti della Laga

11 Settembre 2005 - Quota: 16,50 euro

Partenze:

S. Benedetto del T. (via De Gasperi) ore 7,00
Mosciano S. A. (uscita A14) ore 7,30
Teramo (P.zza S. Francesco) ore 7,50


Descrizione sintetica del percorso

Quest'escursione propone l'ascesa alla vetta più meridionale dei Monti della Laga: il Monte di Mezzo. Questa è caratterizzata da un'altezza minore rispetto alle quattro vette principali della Laga, ma non per questo offre un panorama meno spettacolare, anzi... Infatti le sue pendici sovrastano da vicino il lago di Campotosto che da qui riserva scorci spettacolari e suggestivi ad ogni passo.

Inoltre si percorrono tutti i vari ambienti naturali che la Laga può offrire: dai boschi agli ampi pratoni delle quote più alte dove troveremo al pascolo le ultime greggi pronte alla transumanza autunnale.

Percorso:

S.P. per Campotosto (1340 m)
Colle Arsiccio (1508 m)
Cresta sud Monte di Mezzo (1589 m)
Peschio Menicone (1955 m)
Colle del vento (2010 m)
Monte di Mezzo (2155 m)
La Montagnola (2014 m)
La Lama (1531 m)
Frattoli (1122 m)
Dislivello in salita: 815 m



Dislivello in discesa: 1030 m
Sviluppo: 13 Km
Tempo percorrenza: 8 ore

Percorso alternativo:

S.P. per Campotosto (1340 m)
Colle Arsiccio (1508 m)
Cresta sud Monte di Mezzo (1589 m)
Il Coppo (1608 m)
Colle dei Prati (1708 m)
La Lama (1531 m)
Frattoli (1122 m)
Dislivello in salita: 370 m
Dislivello in discesa: 600 m
Sviluppo: 11 Km
Tempo percorrenza: 6 ore

A PRANZO SUL LAGO

Escursione panoramico-gastronomica – Parco Nazionale del Gran Sasso e Monti della Laga

20 Novembre - Quota: 35 euro

Partenze:


S. Benedetto del T. (via De Gasperi) ore 7,00
Mosciano S. A. (uscita A14) ore 7,20
Teramo (P.zza S. Francesco) ore 7,50

Descrizione sintetica del percorso:

La ormai classica escursione "gastronomica" che conclude anche quest'anno il ciclo escursionistico interassociativo è un facile percorso estremamente panoramico, tra i due "rami" del lago di Campotosto, con splendidi panorami sul lago e sul vicino Gran Sasso (con la Valle del Chiarino in primo piano).

Praterie e boschi ricchi di funghi ci accompagneranno in questa breve passeggiata, il cui modesto dislivello non servirà ad altro che a predisporci nelle migliori condizioni per affrontare il ben più gravoso impegno che ci attende al ristorante del Camping Cardito.

Qui, su una veranda affacciata sul lago, potremo goderci l'ottimo pranzo che cuochi già collaudati ci prepareranno.



Percorso:

Diga di Poggio Cancelli (1299 m)

Colle dei Poggiani (1521 m)

Monte Civitella (1603 m)

Serrone (1407 m)

Forchetta di Mopolino (1457 m)

Camping Cardito (1400 m)

Dislivello in salita: 400 m

Dislivello in discesa: 300 m

Sviluppo: 8 Km

Tempo percorrenza: 4 ore

PER INFORMAZIONE E PRENOTAZIONI:

- Coop Pacha Mama (segreteria) Tel 0861 212715 pachamama@katamail.com
- Roberto Rotella (coordinatore) Tel. 320 0741886
- WWF sezione di Teramo Tel. 0861 411147 teramo@wwf.it
- WWF sezione di L'Aquila Tel. 0862 28274 aquila@wwf.it
- Legambiente San Benedetto del Tronto Tel. 0735 584383 info@legambientesbt.it
- Scuola Verde Isola del Gran Sasso Tel. 0861 975825 info@scuolaverde.com

• Le guide sono coperte da assicurazione per la responsabilità civile verso terzi.

Per le escursioni di più giorni richiedere il programma dettagliato e relativi costi.

Link:

www.legambientesbt.it/escursioni.htm